

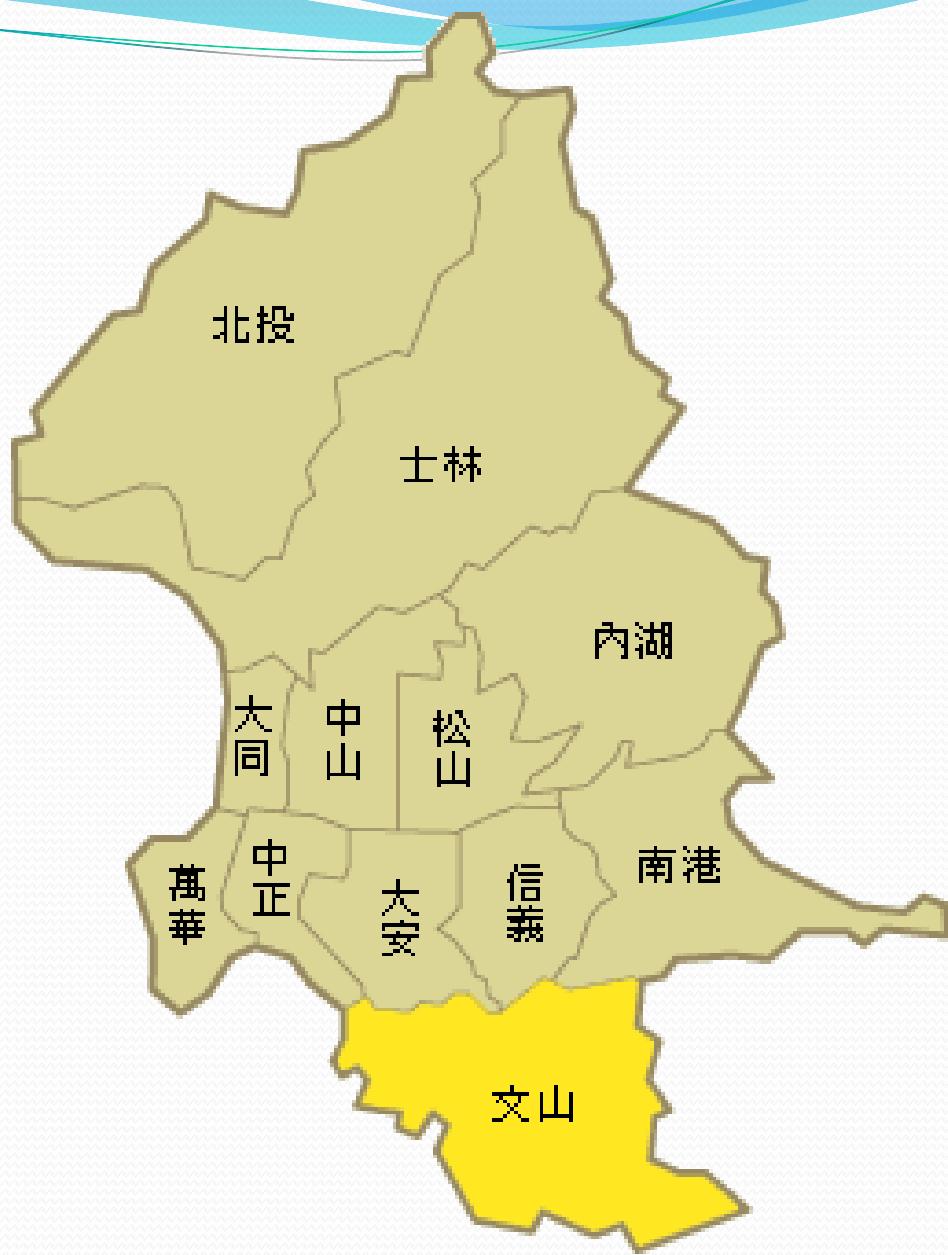
# 文山我的家



陳慧芳

# 文山區的位置

- 文山區位處台北市的南郊，包括原台北市**景美**與**木柵**兩區，木柵區在東，景美區在西，於**民國七十九年**合併為**文山區**。



# 文山區的名稱由來

- 清代時新店、景美、木柵、深坑、石碇的山勢起伏，好像人的拳頭，因而淡水廳及臺北府將該地區命名為**拳山堡**；光緒二十年地方鄉紳嫌「拳山」兩字不雅，請求改為「文山秀氣」的「**文山**」堡。

# 名稱由來

- 木柵的名稱由來：
- 木柵在未開拓以前為山胞**泰雅族部落**蟄居之地。在早期先民從景美溪上岸時，並未為該區命名，後來在墾殖過中，生番不時出現殺人劫糧，**為防範生番的進犯，特在道南橋附近釘下木頭削製的柵欄來阻擋因而被稱為「木柵」**。此後漢人移居者日多，不僅到了平野更進入了山區，防番木柵之功效，雖以成歷史的痕跡，但木柵卻變成此地的地名。

# 名稱由來

- 景美的名稱由來：
- 來自舊名「規尾」，「規」是架在地上，用以通水灌溉的木管。乾隆二十五年，郭錫鎰鑿成「鎰公圳」，從新店大坪林寶斗厝「規頭」，延伸至此，景美為規之末端，故稱為「**規尾**」，後來形成街市，謂之「規尾街」。日據時期日人認不得「規」字，將其改為「**景尾**」，因「規」與「景」音近似。
- 此外，林衡道認為：「景美，原名**境尾**，後改為**景尾**，……境尾此名之由來，乃是清乾隆時，泉屬安溪的移民在此區開墾，以此為盡頭，故名。」至一九五〇年時，景尾鄉紳林佛國以「景尾」名稱不雅，尾者末也，不僅使人有景色最差的感覺，也令人有窮途末路的印象，乃建議改名為「**景美鎮**」，他的巧思獲得大家一致的贊同。不過，雖易「景尾」為「景美」，老一輩稱景美時，「美」字依然發「ㄨㄟˇ」音，而不念「ㄇㄟˇ」。

## 4上1-1家鄉的地名


-認識家鄉地名演進，了解家鄉過去自然環境的特性與歷史變遷



A52

光緒三十四年

認識枋尾 景美地名的演變  
，了解家鄉過去的歷史變遷。



了解木柵地名的由來，  
體會先人開墾的艱辛。



2004 7 7

## 「木柵」地名的由來

### 木柵舊址石碑：

清康熙中葉，泉州移民入墾內湖溪（今景美溪）一帶荒埔，因懼馬來社山胞侵擾，乃在所居打鐵寮四週結木為柵，以資屏障，而保生命財產，遂名木柵村。雍正元年（公元一七二三年）、隸淡水廳淡水堡。嘉慶時改稱拳山堡，陞木柵村為木柵莊。嗣以人口增多，另建內湖莊以容之。地在青山碧澗之側，風景極為清麗。柵毀於何年，已難考定，舊址約在今道南橋北畔，亦即木柵舊街之週圍地方。

（台北市文獻委員，民國七十二年四月立於道南橋旁）



木柵文史工作室  
95.10.04整理製作



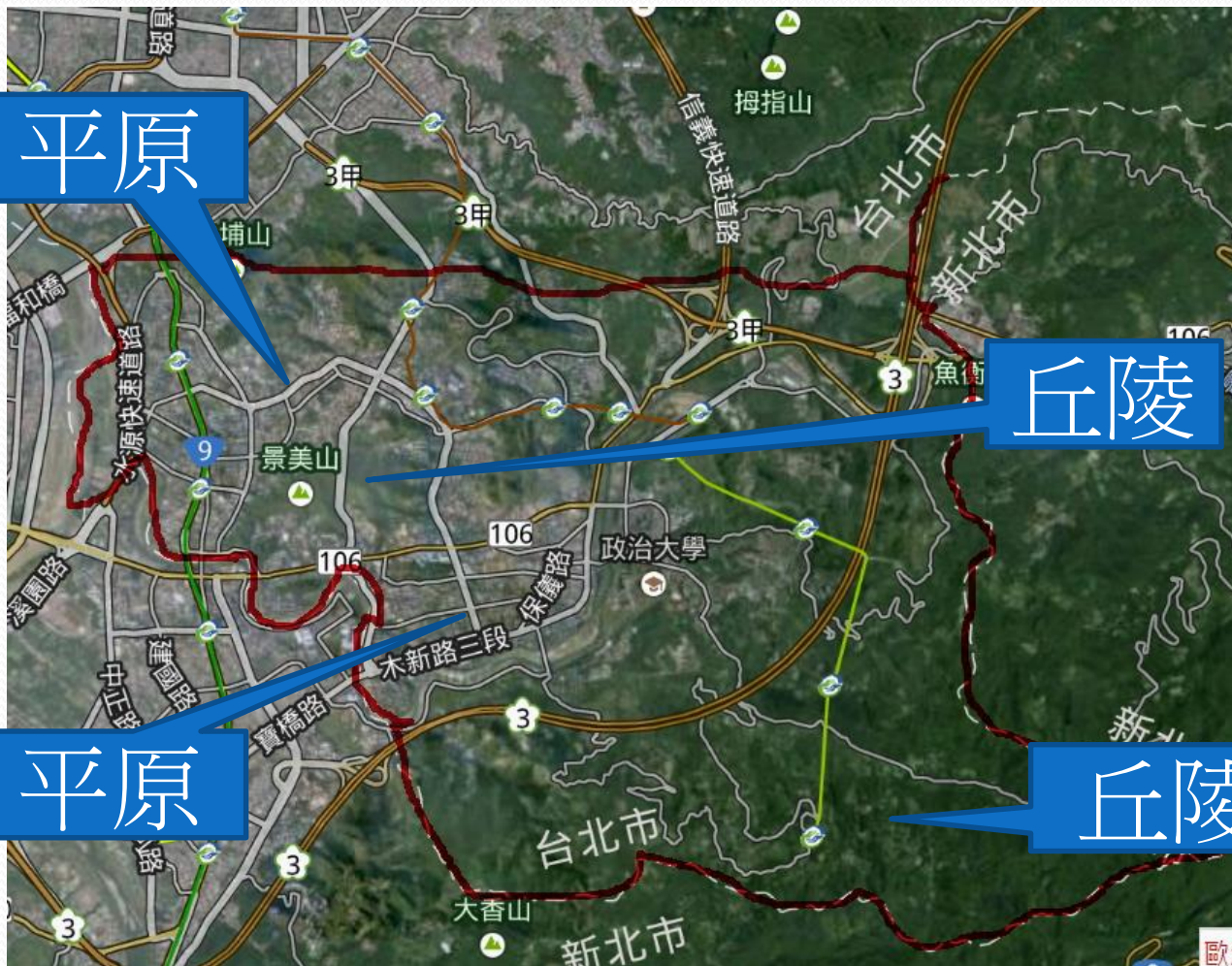
認識關於馬明潭地名的兩個傳說，進而體會遺跡保存的重要。

請學生討論並判斷，上述家鄉地名的演進，先民分別是以  
**自然環境特徵**：地形、位置、氣候、動植物特性等  
或  
**人文特徵**：先人拓墾、原住民部落、特殊的建築物 而命名。

教學小筆記：聽到老師介紹自己熟悉的地名由來，學生各個興味盎然，並對於各地名命名方式，有基本的認識，並能分享自己所知道的地名故事。



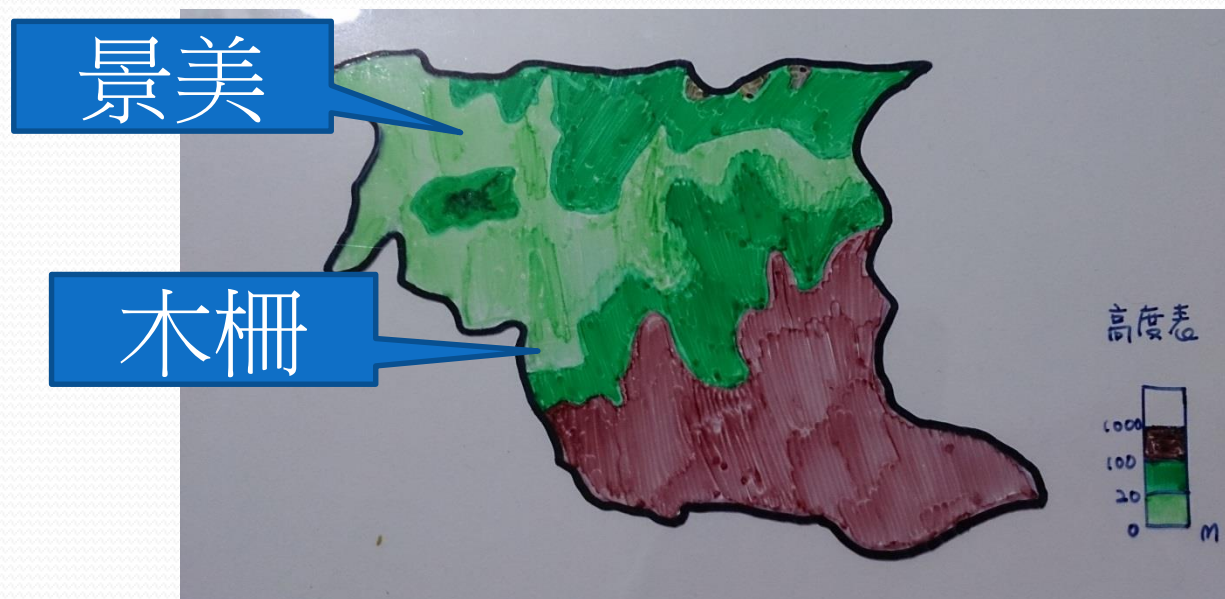
# 文山區的地形



- 文山區有哪些地形?
- 丘陵
- 盆地平原

# 文山區的地形

- 3/4是**丘陵地形**。
- 境內由北中南三條東西走向的丘陵，將文山區分隔成**景美**及**木柵**兩個開口向西的小盆地。



# 文山區的土地利用

- **丘陵地**：文山區位於臺北盆地之東南，全區境內約有4分之3的地區屬於海拔50公尺以上的丘陵地。
- **平原、盆地**：景美溪由東向西貫穿中間，自象頭埔以下，河道漸開闊，流速減緩，逐漸形成河岸**沖積平原**，境內由北中南三條東西走向的丘陵，將文山區分隔成景美及木柵兩個開口向西的小盆地，聚落主要集中在海拔25公尺以下的**盆地**中。

地 形

## 文山區土地利用形式

丘陵（占全區3/4）

種竹筍、茶園、觀光業、土雞城、住宅區、公墓

平原、盆地

主要住宅區、商業區

景美溪河岸

闢建球場、河濱公園及自行車道。



# 主要溪流--景美溪

景美溪由東向西貫穿中間。



# 景美溪的昔與今



# 景美溪的昔與今



452

光緒三十四年

景美溪瑠公圳舊木橋

動手測水質 景美溪輕度污染



# 區里走透透-文山區樟新里

- 我們一起來看看，我們附近的生活環境吧！
- 影片連結



請按我

# 愛護我們的河川

## 動手測水質 景美溪輕度污染

2014年 09月 06日

響應「世界水質監測日」，台北市環保局今天在景美溪萬壽橋下舉行舉行「水質檢測動手做」，再興中學、木柵高工師生及文山區水環境巡守隊等超過300人參加。

他們**利用富含花青素的花草、菜葉及水中動物檢測景美溪水質**，看到沾滿花青素的紙原是紫色，遇酸、鹼性水樣時，迅速變為紅色及綠色，驚呼比變魔術還神奇。還有人拿放大鏡觀察代表水質佳的扁蜉蝣。

**結果測得景美溪的健康狀況良好，已由中度污染改善至輕度污染。**市府環保局表示，利用大自然中的花草、魚螺等生物就能簡易判讀河川水質好壞，不但有趣且具知識性。接下來將與水環境巡守隊的志工合作，持續監測台北市河川水質。

# 文山區的氣候

- 木柵多雨


- 木柵多雨的原因，是因為境內有丘陵地形，所以木柵在東北風起的時候，都是陰鬱的颳著風的陰天或雨天，寒雨綿綿，溫度表在 $12^{\circ}\text{C}$ 時已經很冷。故當地諺語云：「雨前濛濛中不雨，雨後濛濛終不晴」。

# 文山區的交通



- **早期：船運（景美溪）**，為了運送煤炭，修築台車軌道（現在的木柵路），後來因為景美溪淤積，**木柵路**成了重要道路
- **主要幹道**：東西向有木柵路、木新路、興隆路等，南北向有羅斯福路、辛亥路、軍功路及水源快速道路與台北市各主要道路銜接，可通就是區、南港、永和及新店等。
- **高速公路**：國道3號
- **捷運系統**：文湖線、新店線
- **重要連外道路**：信義快速道路、辛亥隧道、莊敬隧道
- **重要橋樑**：道南橋、萬壽橋、寶橋

# 木柵路的今與昔



# 文山區的人口

- 至103.8月為止，區內人口總數 為27萬2840人。
- 文山區居民以軍公教人員居多，農業人口比例最少。

# 文山區的產業

- 第三級產業（服務業）為主。
- 其次是第二級產業（加工製造業）。
- 第一級產業數量最少。  
（農業：種植蔬菜、茶、綠竹筍等）。



# 文山區的產業

- 第三級產業（服務業）為主。
- 其次是第二級產業（加工製造業）。
- 第一級產業數量最少。  
（農業：種植蔬菜、茶、綠竹筍等）。



# 茶產業的轉型

例：貓茶町的茶葉冰淇淋、茶葉餐點



# 文山區觀光導覽圖

